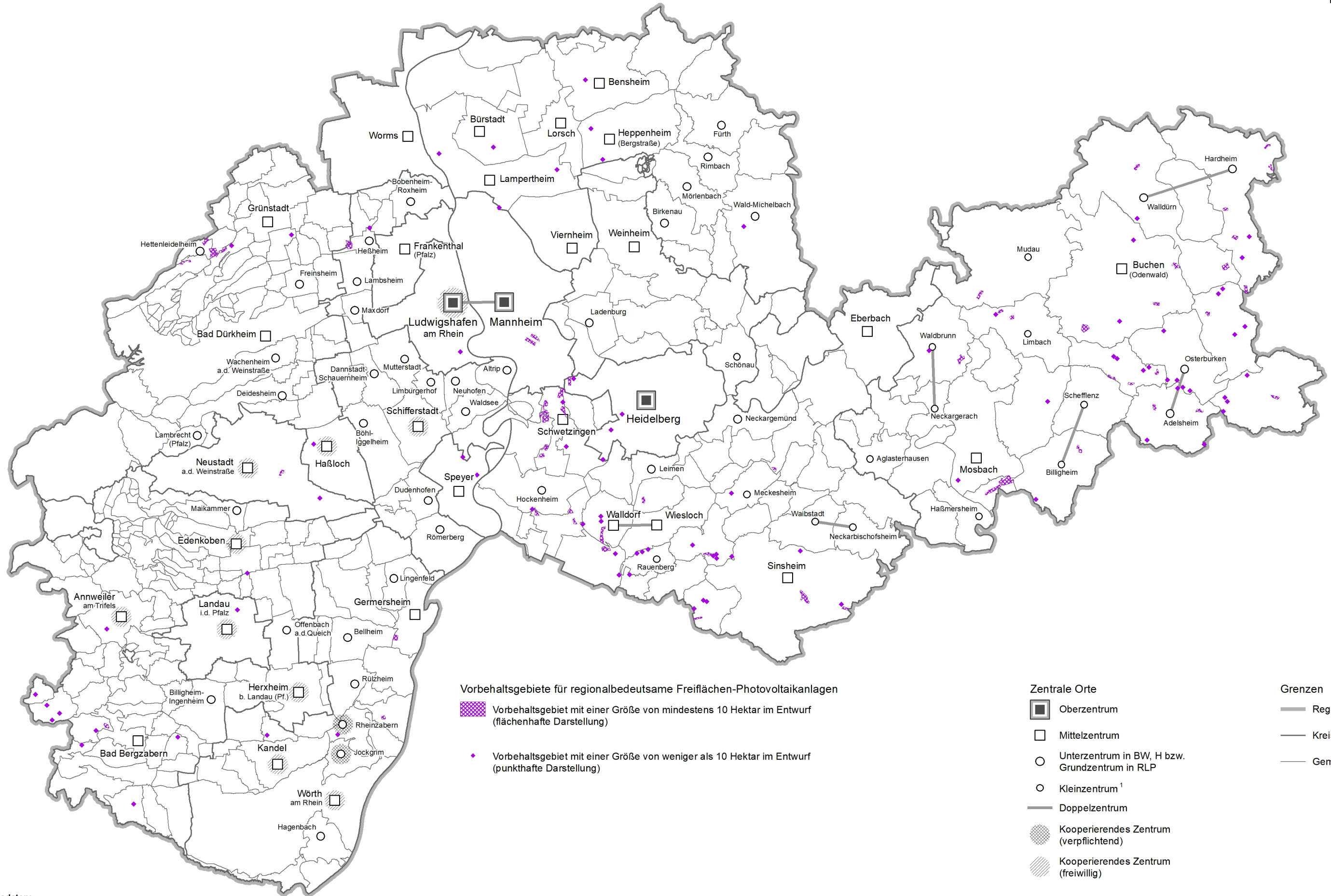




EINHEITLICHER REGIONALPLAN RHEIN-NECKAR – AUFSTELLUNG DES TEILREGIONALPLANS FREIFLÄCHEN PHOTOVOLTAIK








Vorbehaltsgebiete für regionalbedeutsame Freiflächen-Photovoltaikanlagen (Entwurf, Stand: Januar 2024)






Vorbehaltsgebiete für regionalbedeutsame Freiflächen-Photovoltaikanlagen

-  Vorbehaltsgebiet mit einer Größe von mindestens 10 Hektar im Entwurf (flächenhafte Darstellung)
-  Vorbehaltsgebiet mit einer Größe von weniger als 10 Hektar im Entwurf (punkthafte Darstellung)

Zentrale Orte

-  Oberzentrum
-  Mittelzentrum
-  Unterzentrum in BW, H bzw. Grundzentrum in RLP
-  Kleinzentrum¹
-  Doppelzentrum
-  Kooperierendes Zentrum (verpflichtend)
-  Kooperierendes Zentrum (freiwillig)

Grenzen

-  Regionsgrenze
-  Kreisgrenze
-  Gemeindegrenze

¹ im hessischen Teilraum nicht dargestellt (vgl. Begründung zu Plansatz 1.2.4.1)